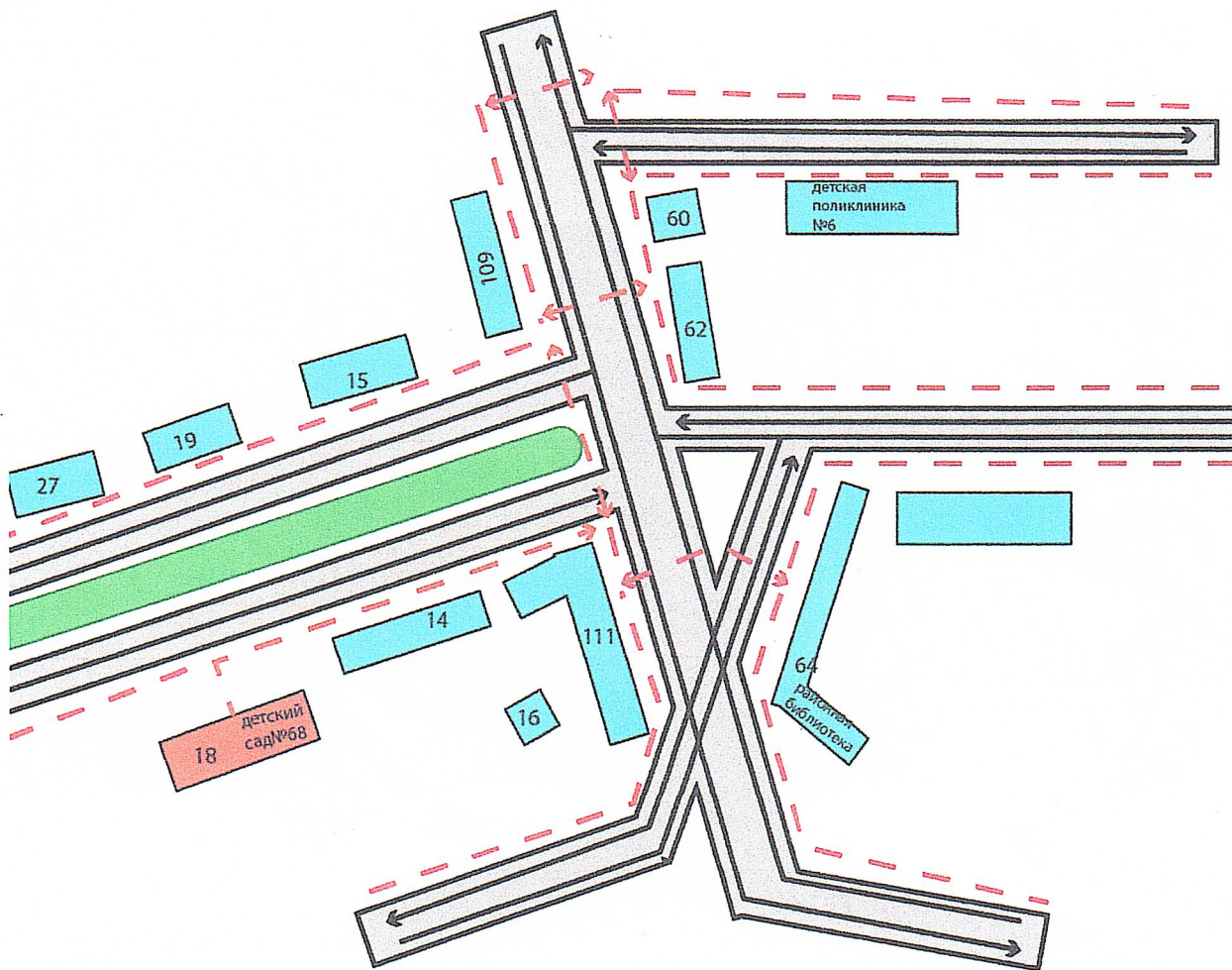





# I. План-схемы ОУ

План-схема района расположения ОУ, пути движения транспортных средств и детей (обучающихся)



 - жилая застройка

 - проезжая часть

 -зеленая зона

 - движение транспортных средств


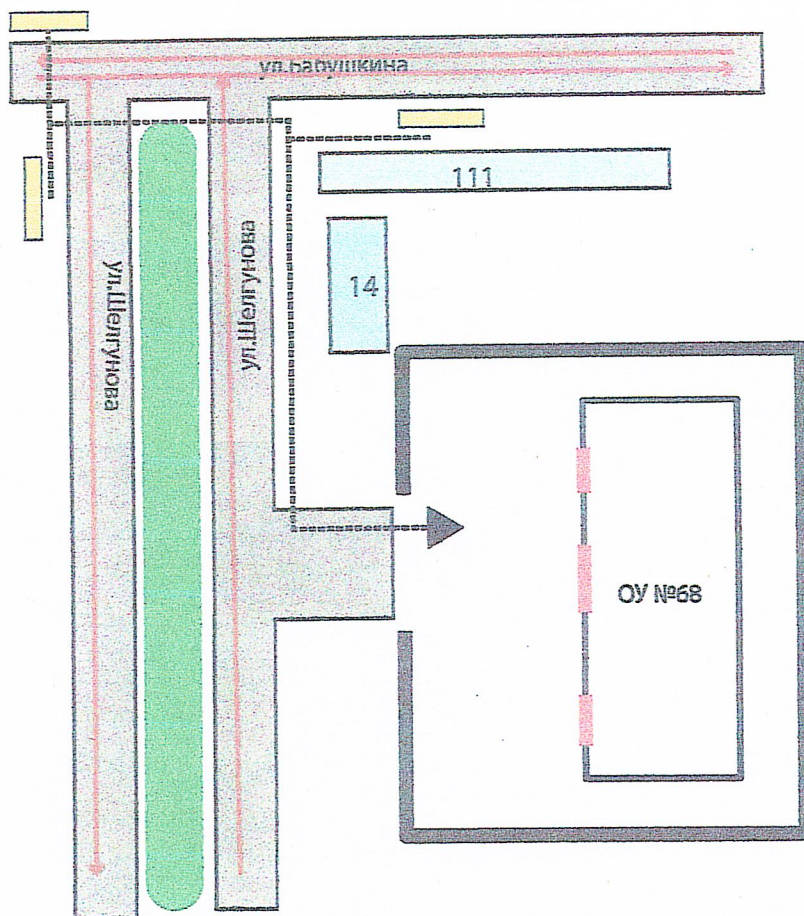





 -движение детей в (из) образовательного учреждения

Схема организации дорожного движения в непосредственной близости от образовательного учреждения и маршруты движения детей.



-  -ограждение образовательного учреждения
-  - направление транспортного потока
-  -направление движения детей от маршрутных транспортных средств
-  - остановки маршрутных транспортных средств
-  - жилая застройка